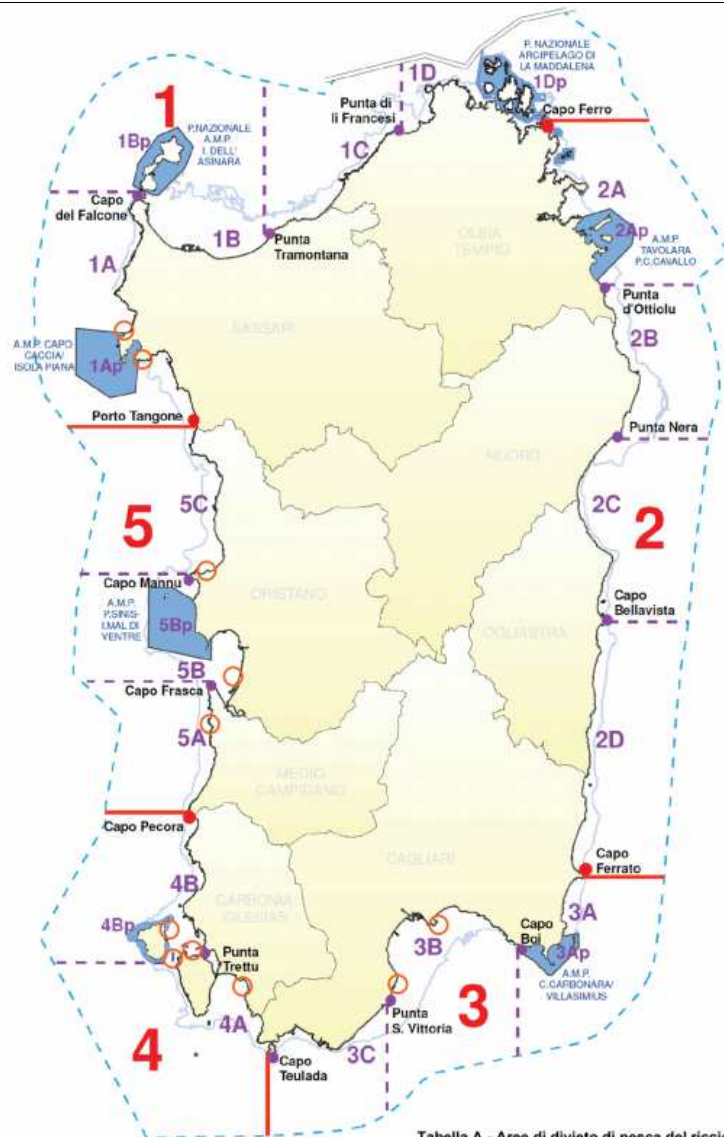










Allegato A Decreto n. 4301/DecA/59 del 25 NOVEMBRE 2020

**Tabella A - Aree di divieto di pesca del riccio di mare**

Macroarea	Località	Delimitazione
1A	Torre Porticciolo	da Punta delle Gessaie (limite Nord dell'AMP) a Torre di Porticciolo incluso
1A	Punta Negra	da Capo Galera a Spiaggia di Punta Negra
5A	Porto Palma	da Torre Palma a Torre di Flumentorgiu (Torre dei Corsari)
5B	Arborea	da Molo Corru Mannu al Porto industriale di Oristano
5C	Promontorio Scala 'e Sali	da Torre Scala 'e Sali a Sa Rocca Tunda
4A	Porto Botte	rada Porto Botte
4B	Isola San Pietro (settore est)	da La Punta a porto di Carloforte
4B	San'Antìoco (Cussorgia)	dai Porto di Calasetta al promontorio ad est della spiaggia di Cussorgia
4B	San'Antìoco (Mangiabarche)	Da Punta tonnara a Nido dei passerì
3B	Punta Zavorra	Punta Zavorra
3B	Marina Piccola	da Marina Piccola a Cala Figuera

LEGENDA

-  LIMITI DISTRETTI DI PESCA
-  LIMITE MARE TERRITORIALE
-  FRONTIERA MARITTIMA
- BATIMETRICA 50 METRI
-  LIMITE AREE DI PESCA
-  ZONE DI PESCA PROTETTE
-  AREE DI DIVIETO DI PESCA DEL RICCIO